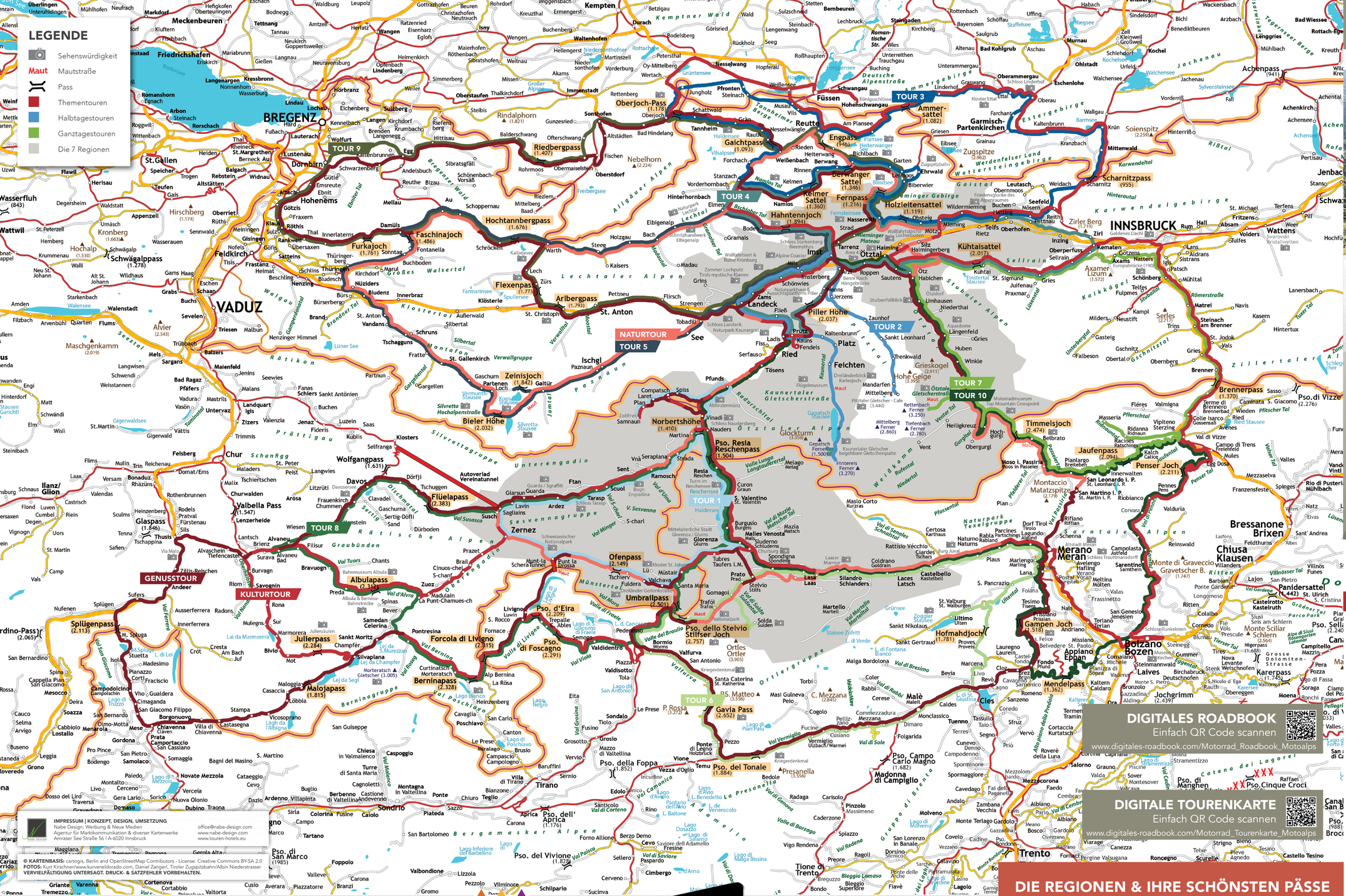

IMPRESSUM | KONZEPT, DESIGN, UMSETZUNG
Nabe Design; Werbung & Neue Medien
Agentur für Marktkommunikation & diverser Kartenwerke
Amraser See Straße 56 | A-6020 Innsbruck
office@nabe-design.com
www.nabe-design.com
www.touren-hotels.eu

© KARTENBASIS: cartogis, Berlin and OpenStreetMap Contributors - License: Creative Commons BY-SA 2.0
FOTOS: Kurt Kirschner/www.kurveneldorado.com, Daniel Zangerl, Tiroler Zugspitzbahn/Albin Niederstrasser
VERVIELFÄLTIGUNG UNTERSAGT. DRUCK- & SATZFEHLER VORBEHALTEN.

7 REGIONEN – 1 LEIDENSCHAFT

- → ALLE TOUREN & GPS-DATEN zum Download
- → DIGITALE TOURENKARTE & ROADBOOK zum Download
- → INFORMATIONEN zu den PÄSSEN & PASSSTRASSEN
- → INFORMATIONEN ZU DEN REGIONEN
- → IMAGEFILM Erleben Sie die Highlights der 7 Regionen

www.motoalps.com

TOURENKARTE

MOTOALPS

7 REGIONEN – 1 LEIDENSCHAFT

TIROL
FERIENREGION TIROLWEST
ÖTZTAL
FERIENREGION IMST
SONNENPLATEAU MIEMING
NAUDERS - TIROLER OBERLAND - KAUNERTAL

SÜDTIROL
KULTURREGION VINSCHGAU

SCHWEIZ
ENGADIN SAMNAUN

www.motoalps.com

MIT UNTERSTÜTZUNG VON BUND, LAND UND EUROPÄISCHER UNION
LE 14-20 · Interreg Italia-Österreich · EFRE

KONTAKT & INFOS

www.motoalps.com

FERIENREGION TIROLWEST
Hauptplatz 6
A-6511 Zams
Tel. +43 (0)5442/65 600
motorrad@tirolwest.at
www.motorrad.tirolwest.at

ÖTZTAL TOURISMUS
Gemeindestraße 4
A-6450 Sölden
Tel. +43 (0)57 20 0
info@oetztal.com
www.oetztal.com

IMST TOURISMUS
Johannesplatz 4
A-6460 Imst
Tel. +43 (0)5412/69 100
info@imst.at
www.imst.at

TOURISMUSBÜRO MIEMING
Obermieming 185
A-6414 Mieming
Tel. +43 (0)5264/52 74
mieming@sonnenplateau.net
www.sonnenplateau.net

NAUDERS – TIROLER OBERLAND – KAUNERTAL
Kirchplatz 48
A-6531 Ried
Tel. +43 (0)50 225/100
office@tiroler-oberland.com
www.nauders-tiroleroberland-kaunertal.com

GÄSTEINFORMATION VINSCHGAU
Tel. +39 0473/62 04 80
info@vinschgau.net
www.vinschgau.net

GÄSTEINFORMATION SAMNAUN
Dorfstraße 4
CH-7563 Samnaun Dorf
Tel. +41 (0)81/861 88 30
samnaun@engadin.com
www.samnaun.ch

DIGITALES ROADBOOK
Einfach QR Code scannen
www.digitales-roadbook.com/Motorrad_Roadbook_Motoalps

DIGITALE TOURENKARTE
Einfach QR Code scannen
www.digitales-roadbook.com/Motorrad_Tourenkarte_Motoalps

DIE REGIONEN & IHRE SCHÖNSTEN PÄSSE

Viele Kulturen und noch mehr Pässe. Vom Hügelland bis ins Hochgebirge. Beeindruckende Momente, absoluter Kurvengenuss und Sie mittendrin!

TIROL AT
1. Namlostal
2. Berwanger Sattel 1.346 m
3. Fernpass 1.216 m
4. Kühtaisattel 2.017 m
5. Hahntennjoch 1.894 m
6. Kelmer Sattel 1.360 m
7. Holzleitensattel 1.119 m
8. Scharnitzpass 995 m
9. Engpass 946 m
10. Piller Höhe 2.037 m
11. Timmelsjoch 2.474 m
12. Norbertshöhe 1.410 m
13. Arlbergpass 1.793 m
14. Gaichtpass 1.093 m

SÜDTIROL IT
15. Hofmahdjoch 1.781 m
16. Jaufenpass 2.094 m
17. Penser Joch 2.211 m
18. Mendelpass 1.362 m
19. Gampenpass 1.518 m
20. Reschenpass 1.504 m
21. Brennerpass 1.370 m
22. Stilfser Joch 2.757 m

GRAUBÜNDEN CH
23. Flüelapass 2.383 m
24. Berninapass 2.328 m
25. Malojapass 1.815 m
26. Julierpass 2.284 m
27. Albulapass 2.312 m
28. Ofenpass 2.149 m
29. Umbrailpass 2.501 m
30. Splügenpass 2.115 m

LOMBARDEI IT
31. Pso. del Tonale 1.884 m
32. Gavia Pass 2.652 m
33. Pso. d'Eira 2.209 m
34. Pso. di Foscagno 2.291 m
35. Forcola di Livigno 2.315 m

VORARLBERG AT
36. Bieler Höhe 2.032 m
37. Zeinisjoch 1.842 m
38. Flexenpass 1.773 m
39. Hochtannbergpass 1.676 m
40. Faschinajoch 1.486 m
41. Furkajoch 1.761 m

ALLGÄU DE
42. Riedbergpass 1.407 m
43. Ammersattel 1.082 m
44. Oberjoch-Pass 1.178 m

MIT UNTERSTÜTZUNG VON BUND, LAND UND EUROPÄISCHER UNION
LE 14-20 · Interreg Italia-Österreich · EFRE

MOTOALPS NATURTOUR
TIROL – VORARLBERG – GRAUBÜNDEN – SÜDTIROL

- **LÄNGE:** 720 km
- **FAHRZEIT:** 12 h
- **GESAMTANSTIEG HÖHENMETER:** 20.415 m
- **SCHWIERIGKEIT:** mittel/schwer

THEMEN TOUR

Die Naturtour führt durch die schönsten Naturparks mit atemberaubenden Ausblicken auf die Bergwelt.

HIGHLIGHTS DER TOUR

TIROL →
- Wallfahrtskirche Locherboden
- Zugspitzblick mit Blindsee (Rasthaus Zugspitzblick)
- Rosengartenschlucht (Imst)
- Lechtal Naturpark
- Schnitzhandwerk Elbigenalb
- Naturpark & Naturparkhaus Kaunergrat (Aussichtsplattform)
- Kaunertaler Gletscher (begehbare Gletscherspalte, Dreiländerblick)
- Timmelsjoch Hochalpenstraße
- Naturpark Ötztal
- Stuibenfallblick (Niederthai)
- Ötzidorf (Umhausen)
- Therme Aqua Dome (Längenfeld)
- Blumenparadies Pfunder Tschey
- Heilquelle Sauerbrunn in Prutz

VORARLBERG →
- Speichersee Bielerhöhe Blick Piz Buin
- Cops Stausee

GRAUBÜNDEN →
- Nationalparkzentrum Zernez
- Nationalpark Schweiz
- Dreiländer Gedenkstätte (Umbrailpass)

SÜDTIROL →
- Nationalpark Stilfserjoch (Ausblick bei der Tibet Hütte)
- Nationalparkhaus aquaprad (Prad am Stilfserjoch)
- Nationalparkhaus naturatrafoi (Trafoi)
- Nationalparkhaus avimundus (Schlanders)
- Nationalparkhaus culturamartell (Martell)
- Messner Mountain Museum Ortles (Sulden)
- Weißer Marmor in Laas und Göflan

WEITERE INFORMATIONEN zur Tour finden Sie im Roadbook und auf www.motoalps.com

MOTOALPS KULTURTOUR
SÜDTIROL – TIROL – GRAUBÜNDEN

- **LÄNGE:** 928 km
- **FAHRZEIT:** 15 h 30 min
- **GESAMTANSTIEG HÖHENMETER:** 22.194 m
- **SCHWIERIGKEIT:** mittel/schwer

THEMEN TOUR

Mit der Kulturtour können Sie die interessante Geschichte und Kulturstätten der Region erfahren.

HIGHLIGHTS DER TOUR

SÜDTIROL →
- Turm im Reschensee
- Kloster Marienberg (höchstgelegenes Benediktinerkloster Europas)
- Glurns, mittelalterliche Stadt
- Churburg in Schluderns (größte private Rüstkammer Tirols)
- Romanische Kulturstätten im Vinschgau
- Weißer Marmor in Laas
- Messner Mountain Museum Juval
- Stadt Meran

TIROL →
- Schloss Landeck
- Wallfahrtsort Kronburg mit Ruine
- Freilichtmuseum Längenfeld
- Heimatmuseum Tarrenz
- Kühtai – Österreichs höchstgelegener Skiort
- Schloss Starkenberg & Starkenberger Biermythos
- Knappenwelt Gurgltal
- Fasnachtshaus Imst & Nassereith
- Flügelmuseum Kaunertal
- Heimatmuseum Pfunds
- Alte Greiter Mühle, Alte Greiter Säge
- Talmuseum Kaunertal
- Etschquelle Bunker Reschen
- Schloss Sigmundsried, Festung Nauders, Schloss Naudersberg, Burg Berneck
- Altfinstermünz

GRAUBÜNDEN →
- Schloss Tarasp
- Kloster San Jon in Müstair
- Bogn Engiadina
- Schellen-Ursli Dorf Guarda
- Nationalparkzentrum Zernez

WEITERE INFORMATIONEN zur Tour finden Sie im Roadbook und auf www.motoalps.com

MOTOALPS GENUSSTOUR
TIROL – ALLGÄU – VORARLBERG – GRAUBÜNDEN – SÜDTIROL

- **LÄNGE:** 1.100 km
- **FAHRZEIT:** 18 h 20 min
- **GESAMTANSTIEG HÖHENMETER:** 29.381 m
- **SCHWIERIGKEIT:** mittel/schwer

THEMEN TOUR

Bei der Genusstour verbindet man schöne Kurven und Alpenpässe mit Gaumenfreuden.

HIGHLIGHTS DER TOUR

TIROL →
- Zugspitze (Ehrwald)
- Piller Naturparkhaus (Aussichtsplattform)

ALLGÄU →
- Oberjoch (Kanzel Aussichtspunkt)

GRAUBÜNDEN →
- Via Mala (Thusis)
- Kloster St. Johann Weltkulturerbe
- Traumkurven Stilfserjoch (Bormio)

SÜDTIROL →
- Glurns, mittelalterliche Stadt
- Timmelsjoch Erlebnisstationen
- Timmelsjoch Motorradmuseum

SPEZIALITÄTEN DER REGIONEN

TIROL →
- Tiroler Gröstl
- Käsespätzle „Tiroler Kaasspatzln"
- Kiachl
- Kaiserschmarrn
- Speckknödel
- Tiroler Schnappsroute

SÜDTIROL →
- Polenta mit Pfifferlingen
- Schöpsernes
- Mediterrane Küche (Pasta, Pizza, Risotto)
- Törggelen
- Vinschger Schneamilch (Süßspeise)

GRAUBÜNDEN →
- Käsefondue
- Bündner Nusstorte, Bündner Fleisch
- Bündner Gerstensuppe

WEITERE INFORMATIONEN zur Tour finden Sie im Roadbook und auf www.motoalps.com

MOTOALPS: 7 REGIONEN – 3 LÄNDER – 1 LEIDENSCHAFT

FINDEN SIE IHRE LIEBLINGSTOUR IM DREILÄNDERECK: ÖSTERREICH (TIROL), SCHWEIZ (ENGADIN SAMNAUN), ITALIEN (VINSCHGAU)

TOUREN GPS DOWNLOAD GPX

1 DREILÄNDER RUNDE
TIROL – GRAUBÜNDEN – SÜDTIROL

- **LÄNGE:** 175 km
- **FAHRZEIT:** 3 h
- **GESAMTANSTIEG HÖHENMETER:** 4.895 m
- **SCHWIERIGKEIT:** mittel

HALB TAGES TOUR

HIGHLIGHTS DER TOUR
- Zollfreizone Samnaun
- Kloster St. Johann, Weltkulturerbe
- Glurns, mittelalterliche Stadt
- Churburg in Schluderns
- Kloster Marienberg in Burgeis
- Turm im Reschensee

Zollfreizone Samnaun

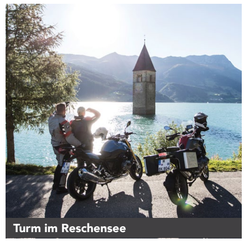
Turm im Reschensee

Pfunds/Kajetansbrücke – Spiss – Samnaun Dorf (Zollfreizone) – retour Vinadi – Martina – Scuol – Ftan – Ardez – Giarsun – (Guarda) – Susch – Zernez – Ofenpass – Tschierv – Müstair – Glurns – Schluderns – Reschenpass – Nauders – Pfunds/Kajetansbrücke

2 GLETSCHER NATURPARK TOUR
TIROL

- **LÄNGE:** 193 km
- **FAHRZEIT:** 3 h 15 min
- **GESAMTANSTIEG HÖHENMETER:** 4.868 m
- **SCHWIERIGKEIT:** mittel

HALB TAGES TOUR

HIGHLIGHTS DER TOUR
- Begehbare Gletscherspalte/ Kaunertaler Gletscher
- Dreiländerblick Karlesjoch
- Naturparkhaus und Aussichtsplattform Piller
- Pitztaler Gletscher/Cafe 3.440
- Benni Raich Hängebrücke (Arzl)
- Zammer Lochputz

Aussichtsplattform Dreiländerblick

Pitztaler Gletscher/Cafe 3.440

Prutz – Feichten – Kaunertaler Gletscherstraße (Maut) – Kaunertaler Gletscher – retour bis Abzweigung Kauns – Kauns – Pillerhöhe (Naturparkhaus) – Wenns – St. Leonhard im Pitztal – Mandarfen (Talstation Gletscherexpress) – retour bis Abzweigung Jerzens – Jerzens – Arzl im Pitztal – Imst – Landeck – Prutz

3 MOTOALPS BAYERNTRIPP
TIROL – BAYERN – ALLGÄU

- **LÄNGE:** 237 km
- **FAHRZEIT:** 4 h
- **GESAMTANSTIEG HÖHENMETER:** 4.094 m
- **SCHWIERIGKEIT:** mittel

HALB TAGES TOUR

HIGHLIGHTS DER TOUR
- Friedensglocke des Alpenraumes (Mösern)
- Kloster Ettal
- Plansee
- Zugspitzbahn (Ehrwald)


Zugspitzbahn

Plansee

Nassereith – Holzleitensattel – Mieming – Telfs – Mösern – Seefeld – Weidach – Scharnitzpass – Mittenwald – Garmisch-Partenkirchen – Oberau – Ettal – Graswang – Plansee – Reutte – Vils – Pfronten – Grän – Weißenbach am Lech – Stanzach – Namlostal – Namlos – Kelmer Sattel – Berwanger Sattel – Bichlbach – Lermoos – Ehrwald – Biberwier – Fernpass – Nassereith

4 KLEINE HIGHLIGHT TOUR
TIROL

- **LÄNGE:** 246 km
- **FAHRZEIT:** 4 h 10 min
- **GESAMTANSTIEG HÖHENMETER:** 6.616 m
- **SCHWIERIGKEIT:** mittel

HALB TAGES TOUR

HIGHLIGHTS DER TOUR
- Fernsteinsee
- Namlostal
- Hahntennjoch
- Naturparkhaus und Aussichtsplattform Piller
- Area 47 (österreichst größter Outdoor-Freizeitpark

Fernsteinsee

Hahntennjoch

Ötz – Kühtai – Sellrain – Oberperfuss – Unterperfuss – Hatting – Polling – Telfs – Mieming – Holzleitensattel – Nassereith – Fernpass – Bichlbach – Berwanger Sattel – Kelmer Sattel – Namlos (Namlostal) – Stanzach – Elmen – Hahntennjoch – Imst – Landeck – Prutz – Kauns – Piller Höhe – Wenns – Arzl – Ötztal – Roppen – Ötz

5 TIROL VORARLBERG RUNDE
TIROL – VORARLBERG

- **LÄNGE:** 255 km
- **FAHRZEIT:** 4 h 15 min
- **GESAMTANSTIEG HÖHENMETER:** 6.426 m
- **SCHWIERIGKEIT:** mittel

HALB TAGES TOUR

HIGHLIGHTS DER TOUR
- Elbigenalb (Schnitzhandwerk)
- Kalbelesee/Hochtannberg
- Silvretta Hochalpenstraße
- Cops Stausee
- Schloss Landeck

Faschinajoch

Silvretta Hochalpenstraße

Landeck/Zams – Schönwies – Imst – Hahntennjoch – Lechtal – Elbigenalb – Warth – Hochtannbergpass – Schröcken – Au – Faschina – Faschinajoch – Fontanella – Thüringerberg –Thüringen – Ludesch – Bludenz – Montafon – St. Gallenkirch – Partenen – Silvretta Hochalpenstraße – Bielerhöhe – Kops Stausee – Galtür – Ischgl – See – Tobadill (Abzweigung rechts vor Zugviadukt) – Landeck/Zams

6 ORTLER RUNDE
SÜDTIROL

- **LÄNGE:** 272 km
- **FAHRZEIT:** 4 h 30 min
- **GESAMTANSTIEG HÖHENMETER:** 7.455 m
- **SCHWIERIGKEIT:** schwer

GANZ TAGES TOUR

HIGHLIGHTS DER TOUR
- aquaprad in Prad
- Sulden am Ortler mit Messner Mountain Museum Ortles
- naturatrafoi in Trafoi
- Stilfserjoch Passstraße
- Stadt Meran
- Weißer Marmor in Laas
- Churburg in Schluderns

Gavia Pass

Stilfserjoch

Spondinig – Prad am Stilfserjoch – Gomagoi – Sulden – retour Gomagoi – Stilfserjoch – Bormio – Santa Caterina – Gavia Pass – Ponte di Legno – Passo del Tonale – Mezzana – Dimaro – Scana – Livo – Hofmahdjoch – Ultental – Zoggler Stausee – retour St. Pankraz – Lana – Tscherms – Meran – Naturns – Schlanders – Spondinig – Schluderns

7 KÜHTAI – BRENNER – JAUFEN – TIMMELSJOCH
TIROL – SÜDTIROL

- **LÄNGE:** 277 km
- **FAHRZEIT:** 4 h 40 min
- **GESAMTANSTIEG HÖHENMETER:** 8.634 m
- **SCHWIERIGKEIT:** mittel

GANZ TAGES TOUR

HIGHLIGHTS DER TOUR
- Europabrücke
- Timmelsjoch/Hochalpenstraße und Erlebnisstationen
- TOP Mountain Crosspoint Motorradmuseum
- Ötztaler Gletscherstraße 2.798,16 m (höchster befahrbarer asphaltierter Punkt der Alpen)

Jaufenpass

Top Mountain Crosspoint

Ötz – Kühtaisattel – Gries im Sellrain – Sellrain – Grinzens – Axams – Götzens – Mutters – Schönberg – Matrei am Brenner – Brennerpass – Sterzing – Ridnauntal (Ridnaun) – retour Jaufenpass – St. Leonhard in Passeier – Platt – Moos in Passeier – Timmelsjoch Hochalpenstraße (Maut) – Timmelsjoch – Hochgurgl – Zwieselstein – Ötztaler Gletscherstraße (Maut) – retour nach Sölden – Längenfeld – Umhausen – Ötz

8 SCHWEIZERPÄSSE UND ITALIENISCHE TRAUMKURVEN
TIROL – GRAUBÜNDEN – SÜDTIROL

- **LÄNGE:** 294 km
- **FAHRZEIT:** 5 h
- **GESAMTANSTIEG HÖHENMETER:** 7.646 m
- **SCHWIERIGKEIT:** mittel/schwer

GANZ TAGES TOUR

HIGHLIGHTS DER TOUR
- Davosersee
- Viadukte Bahnstrecke Albulapass
- Blick Morteratschgletscher
- Lago Bianco
- Traumkurven Bormio – Stilfserjoch
- Kloster St. Johann in Müstair (UNESCO Weltkulturgut)
- Glurns, mittelalterliche Stadt
- Turm im Reschensee

Umbrailpass

Stilfserjoch

Nauders – Norbertshöhe – Martina – Scuol – Susch – Flüelapass – Davos – Wiesen – Schmitten – Filisur – Bergün – Albulapass – La Punt-Chamues-ch – Pontresina – Berninapass – Forcola di Livigno – Passo di Foscagno – Bormio – Abzweigung Umbrailpass/STilfserjoch – Umbrailpass – Santa Maria – Val Müstair – Taufers – Glurns – Graun – Reschensee – Reschenpass – Nauders

9 ALLGÄU BREGENZERWALD TOUR
TIROL – ALLGÄU – BREGENZERWALD

- **LÄNGE:** 305 km
- **FAHRZEIT:** 5 h
- **GESAMTANSTIEG HÖHENMETER:** 7.347 m
- **SCHWIERIGKEIT:** mittel

GANZ TAGES TOUR

HIGHLIGHTS DER TOUR
- Haldensee im Tannheimertal
- Oberjochpass Kanzel Ausblick
- Flexenpass Wasserscheide
- St. Christoph am Arlberg
- Schloss Landeck

Hochtannbergpass

Flexenpass/Wasserscheide

Imst – Hahntennjoch – Elmen – Weißenbach am Lech – Tannheimertal – Tannheim – Schattwald – Oberjoch – Oberjochpass – Bad Hindelang – Sonthofen – Fischen im Allgäu – Riedbergpass – Hittisau – Lingenau – Großdorf – Egg – Schwarzenberg – Bödele – Dornbirn – Hohenems – Rankweil – Laternsertal – Laterns – Furkajoch – Damüls – Au – Schröcken – Hochtannbergpass – Warth – Lech – Flexenpass – St. Anton – Pettneu – Flirsch – Strengen – Landeck – Zams – Schönwies – Imst

10 SECHS PÄSSE MEGATOUR
TIROL – SÜDTIROL

- **LÄNGE:** 419 km
- **FAHRZEIT:** 7 h
- **GESAMTANSTIEG HÖHENMETER:** 11.099 m
- **SCHWIERIGKEIT:** schwer

GANZ TAGES TOUR

HIGHLIGHTS DER TOUR
- Turm im Reschensee
- Mals mit seinen sieben Türmen
- Stadt Meran
- Museum Passeier

Schloss Sigmundsried

Timmelsjoch/Hochalpenstraße

Ried – Pfunds – (Variante Zollfreizone Samnaun/Martina/Norbertshöhe) – Nauders – Reschenpass – Mals – Meran – (kürzere Variante Meran/ Passeiertal) – Lana – Gampenpass – Fondo – Mendelpass – Bozen – Sarnthein – Penser Joch – Sterzing – Jaufenpass – St. Leonhard in Passeier – Timmelsjoch Hochalpenstraße – Timmelsjoch – Sölden – Umhausen – Roppen – Imst – Landeck – Ried

BITTE BEACHTEN SIE: Die angegebenen Distanzen und Fahrzeiten der Touren dienen als Richtwerte. Je nach Variation, Verkehr und Streckengegebenheiten können diese Werte variieren. Durchschnittsgeschwindigkeit: 60 km/h